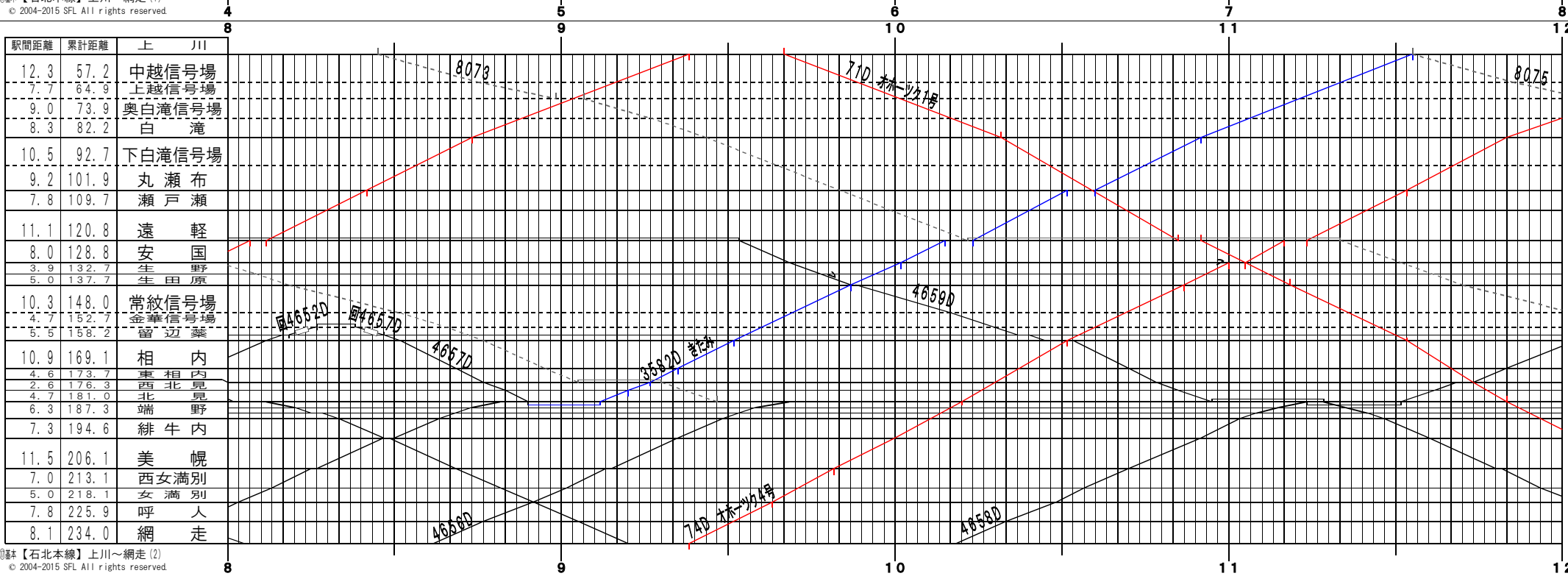


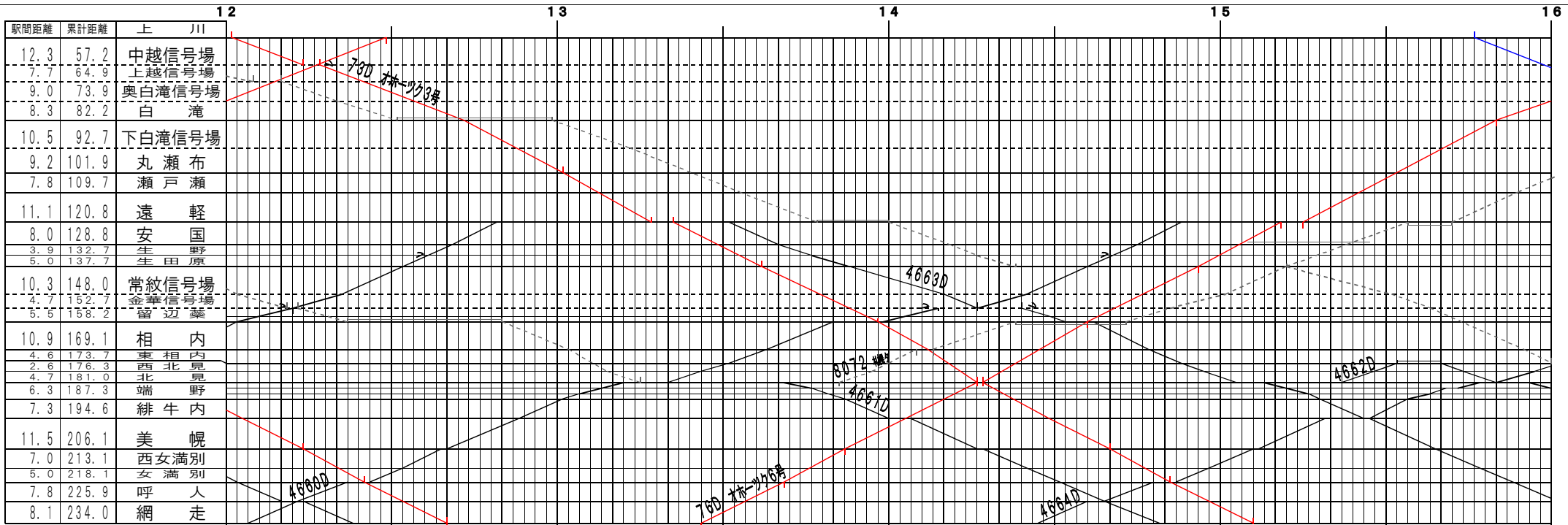
①基本【石北本線】上川～網走(1)
© 2004-2015 SFL All rights reserved.



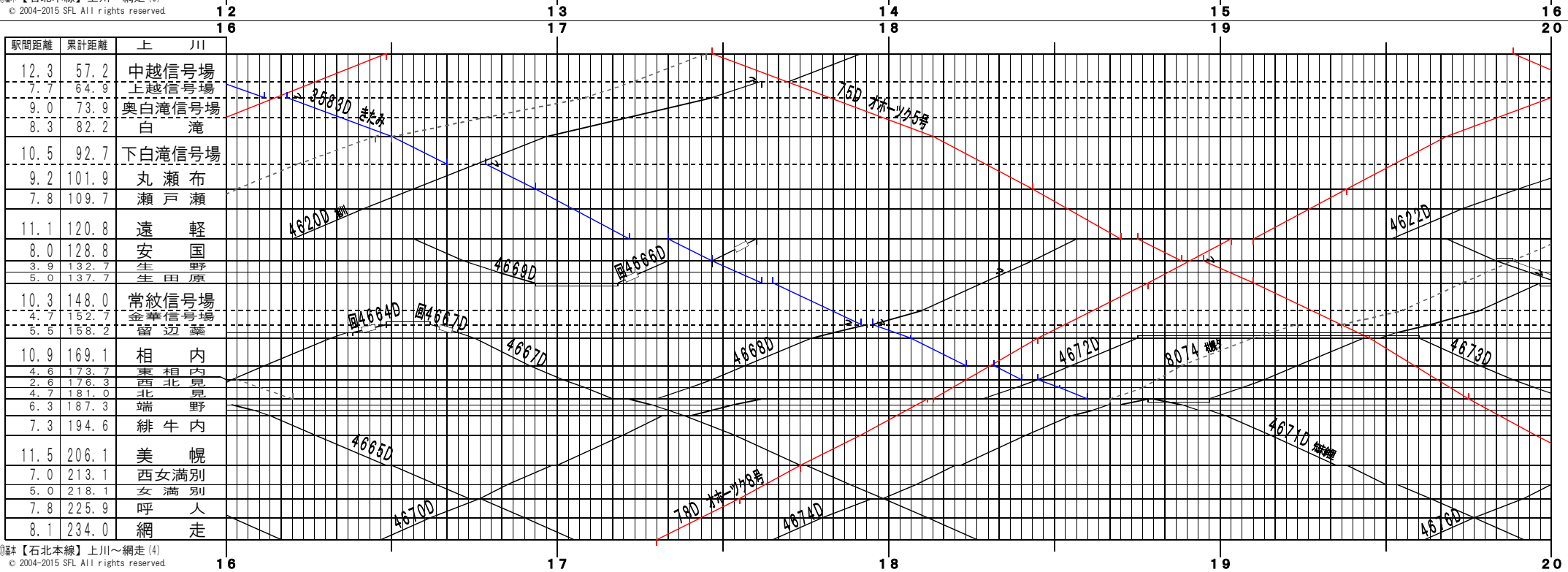
②基本【石北本線】上川～網走(2)
© 2004-2015 SFL All rights reserved.

駅間距離	累計距離	上 川
12.3	57.2	中越信号場
7.7	64.9	上越信号場
9.0	73.9	奥白滝信号場
8.3	82.2	白 滝
10.5	92.7	下白滝信号場
9.2	101.9	丸 瀬 布
7.8	109.7	瀬 戸 瀬
11.1	120.8	遠 軽
8.0	128.8	安 国
3.9	132.7	生 野
5.0	137.7	生 田 原
10.3	148.0	常紋信号場
4.7	152.7	金華信号場
5.5	158.2	留 辺 藪
10.9	169.1	相 内
4.6	173.7	東相内
2.6	176.3	西北見
4.7	181.0	北 見
6.3	187.3	端 野
7.3	194.6	緋 牛 内
11.5	206.1	美 幌
7.0	213.1	西女満別
5.0	218.1	女 満 別
7.8	225.9	呼 人
8.1	234.0	網 走

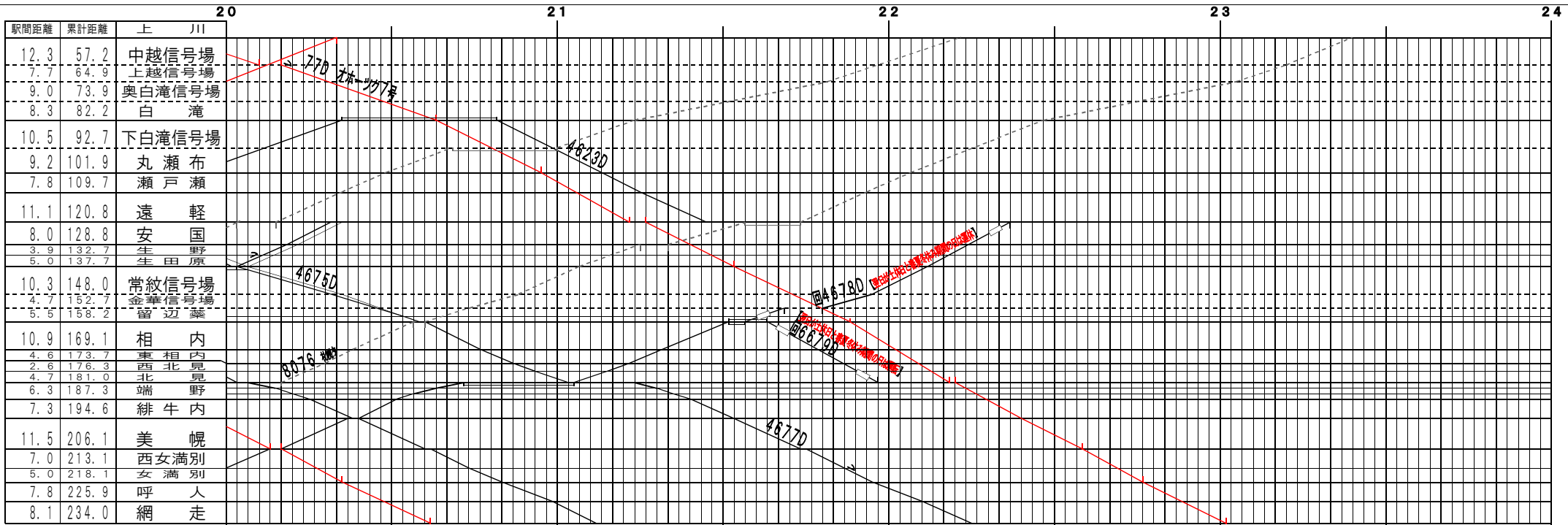
駅間距離	累計距離	上 川
12.3	57.2	中越信号場
7.7	64.9	上越信号場
9.0	73.9	奥白滝信号場
8.3	82.2	白 滝
10.5	92.7	下白滝信号場
9.2	101.9	丸 瀬 布
7.8	109.7	瀬 戸 瀬
11.1	120.8	遠 軽
8.0	128.8	安 国
3.9	132.7	生 野
5.0	137.7	生 田 原
10.3	148.0	常紋信号場
4.7	152.7	金華信号場
5.5	158.2	留 辺 藪
10.9	169.1	相 内
4.6	173.7	東相内
2.6	176.3	西北見
4.7	181.0	北 見
6.3	187.3	端 野
7.3	194.6	緋 牛 内
11.5	206.1	美 幌
7.0	213.1	西女満別
5.0	218.1	女 満 別
7.8	225.9	呼 人
8.1	234.0	網 走



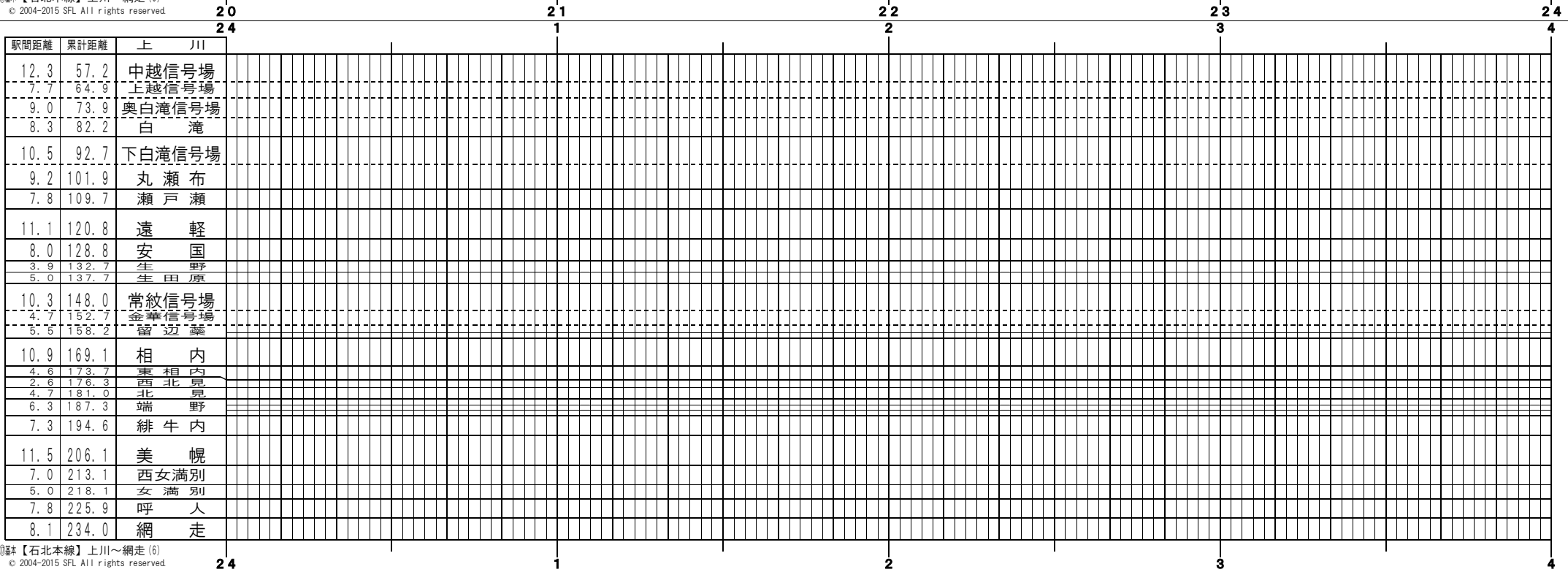
④基本【石北本線】上川～網走(3)
© 2004-2015 SFL All rights reserved.



④基本【石北本線】上川～網走(4)
© 2004-2015 SFL All rights reserved.



⑤【石北本線】上川～網走 (5)
© 2004-2015 SFL All rights reserved.



⑥【石北本線】上川～網走 (6)
© 2004-2015 SFL All rights reserved.