駅間距離	累計距離	函　　館
3.4	3.4	五稜郭/函館貨物
4.9	8.3	桔　　梗
2.1	10.4	大 中 山
3.4	13.8	七　　飯
4.1	17.9	新函館北斗
3.3	21.2	仁　　山
5.8	27.0	大　　沼
1.0	28.0	大沼公園
3.7	31.7	赤 井 川
4.8	36.5	駒 ヶ 岳
7.7	44.2	姫川信号場
5.3	49.5	森

駅間距離	累計距離	大　　沼
3.4	30.4	池 田 園
2.2	32.6	流山温泉
1.2	33.8	銚 子 口
7.8	41.6	鹿　　部
5.4	47.0	渡島沼尻
5.3	52.3	渡島砂原
3.7	56.0	掛　　澗
2.9	58.9	尾 白 内
1.6	60.5	東　　森
1.8	62.3	森

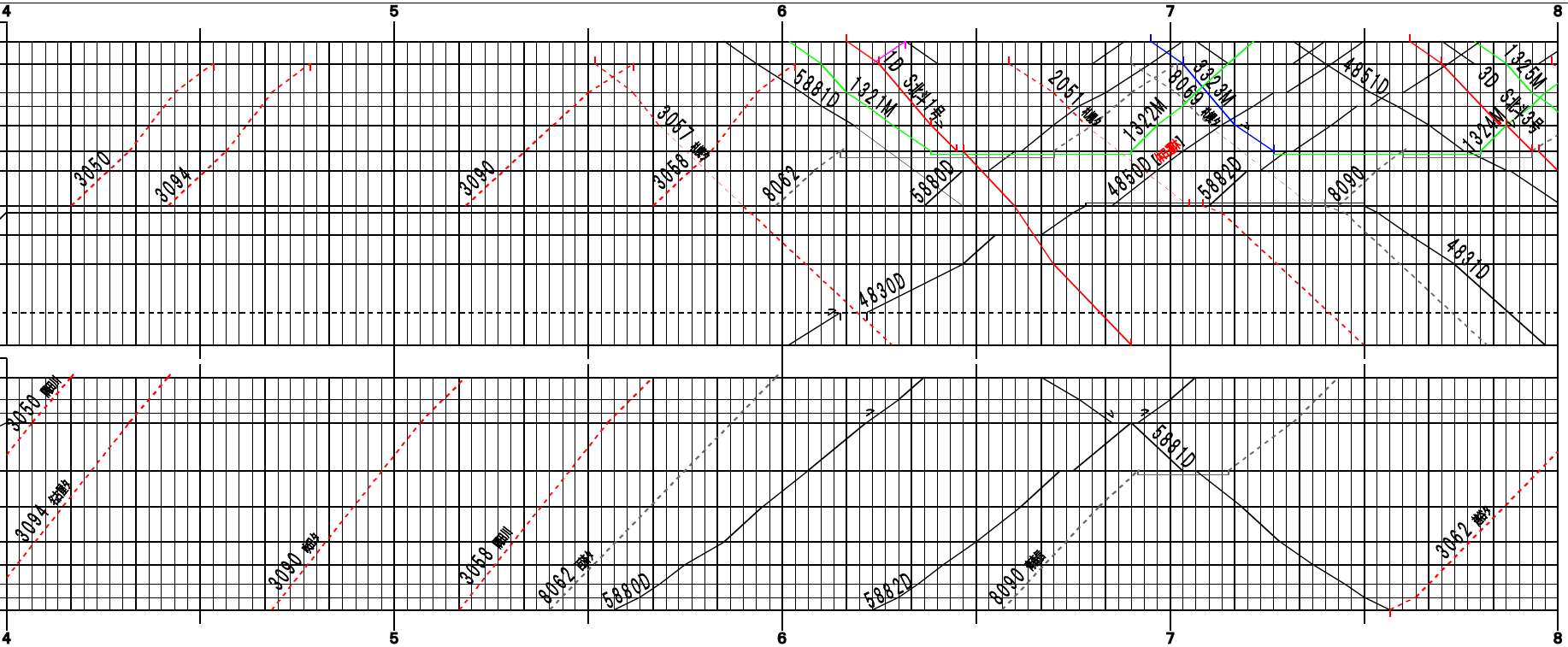

© 2004-2018 SFL All rights reserved.

駅間距離	累計距離	函　　館
3.4	3.4	五稜郭/函館貨物
4.9	8.3	桔　　梗
2.1	10.4	大 中 山
3.4	13.8	七　　飯
4.1	17.9	新函館北斗
3.3	21.2	仁　　山
5.8	27.0	大　　沼
1.0	28.0	大沼公園
3.7	31.7	赤 井 川
4.8	36.5	駒 ヶ 岳
7.7	44.2	姫川信号場
5.3	49.5	森

駅間距離	累計距離	大　　沼
3.4	30.4	池 田 園
2.2	32.6	流山温泉
1.2	33.8	銚 子 口
7.8	41.6	鹿　　部
5.4	47.0	渡島沼尻
5.3	52.3	渡島砂原
3.7	56.0	掛　　澗
2.9	58.9	尾 白 内
1.6	60.5	東　　森
1.8	62.3	森

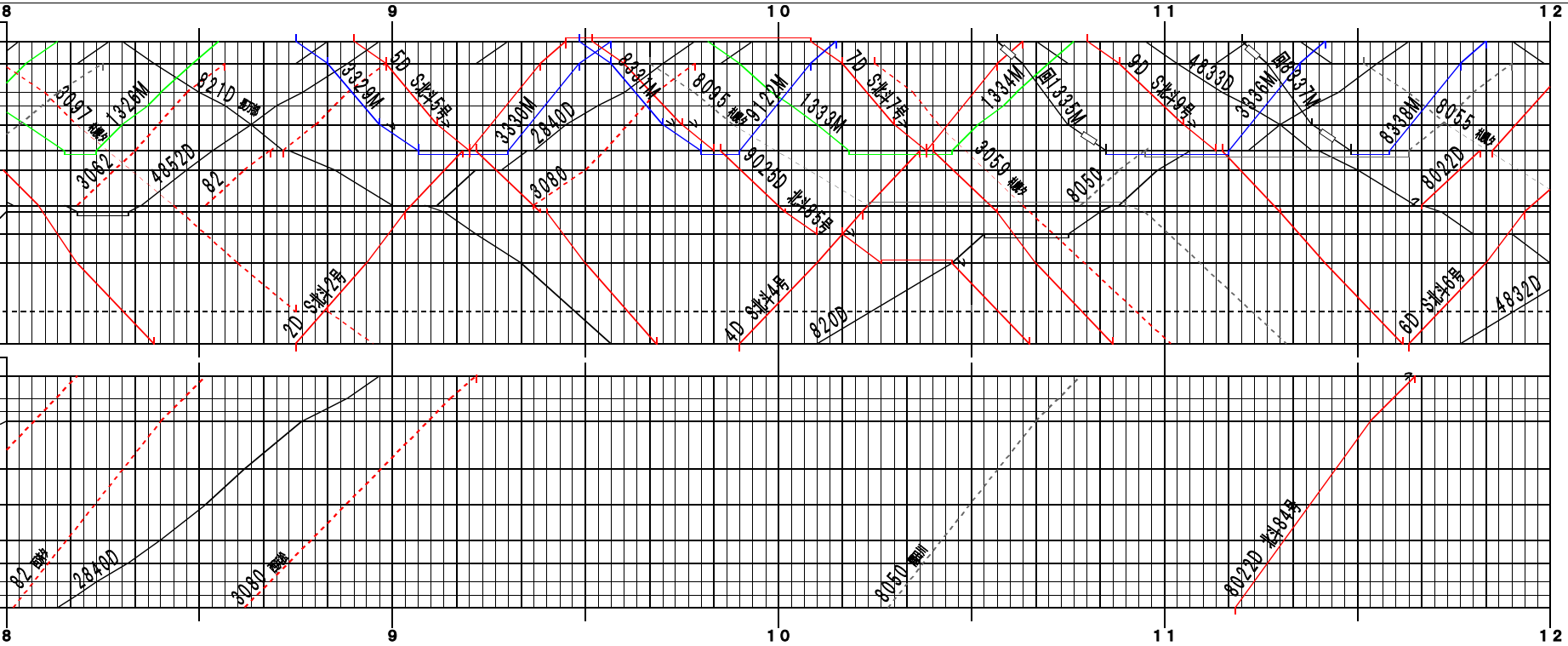

© 2004-2018 SFL All rights reserved.

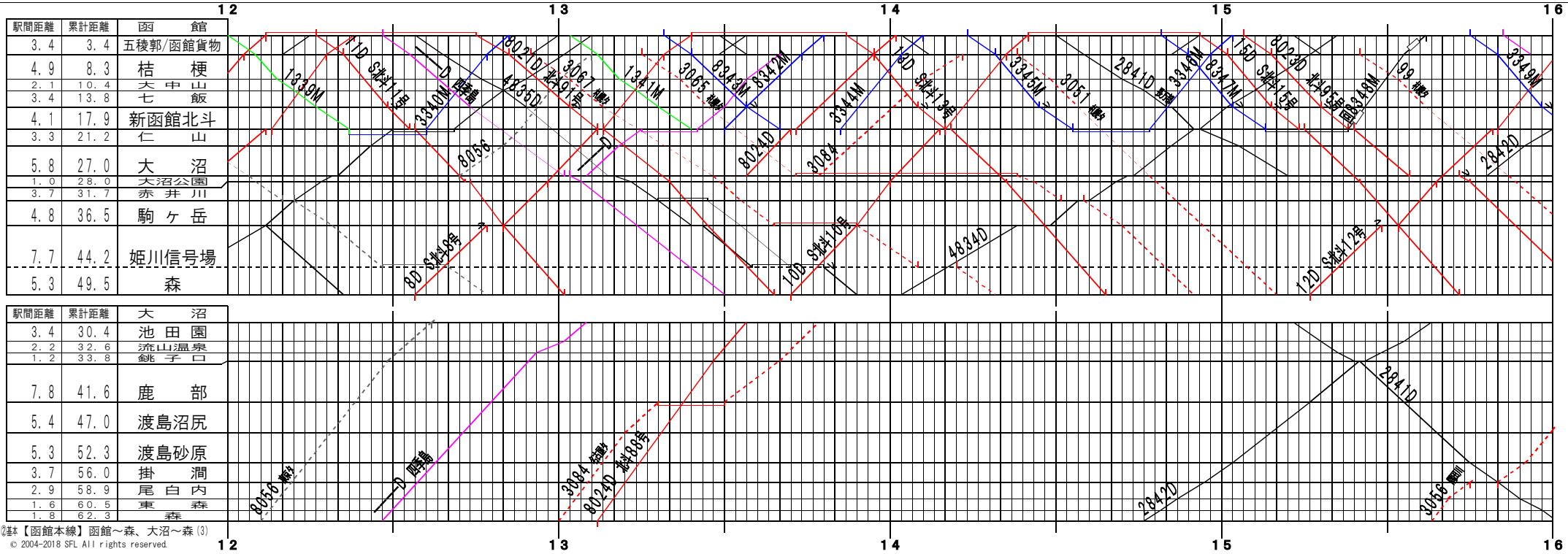

㉑基本【函館本線】函館～森、大沼～森(3)

© 2004-2018 SFL All rights reserved.

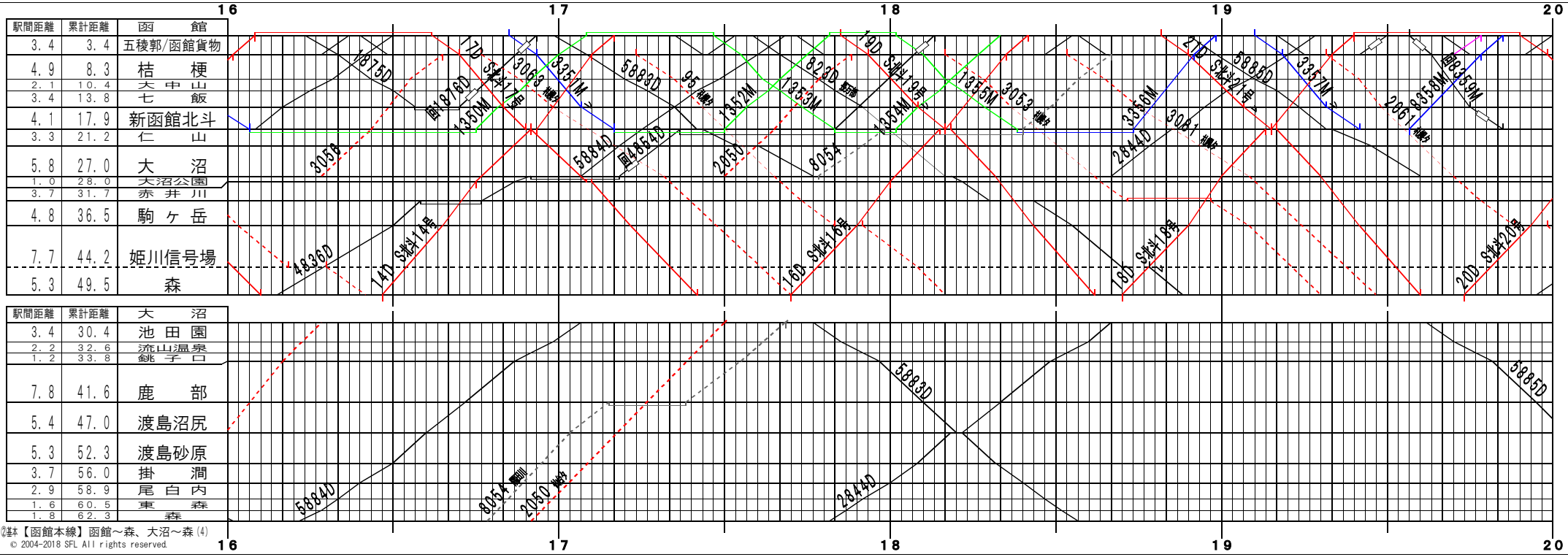

㉑基本【函館本線】函館～森、大沼～森(4)

© 2004-2018 SFL All rights reserved.

駅間距離	累計距離	函館
3.4	3.4	五稜郭/函館貨物
4.9	8.3	桔梗
2.1	10.4	大中山
3.4	13.8	七飯
4.1	17.9	新函館北斗
3.3	21.2	仁山
5.8	27.0	大沼
1.0	28.0	大沼公園
3.7	31.7	赤井川
4.8	36.5	駒ヶ岳
7.7	44.2	姫川信号場
5.3	49.5	森

駅間距離	累計距離	大沼
3.4	30.4	池田園
2.2	32.6	流山温泉
1.2	33.8	銭亀沢
7.8	41.6	鹿部
5.4	47.0	渡島沼尻
5.3	52.3	渡島砂原
3.7	56.0	掛澗
2.9	58.9	尾白内
1.6	60.5	東森
1.8	62.3	森

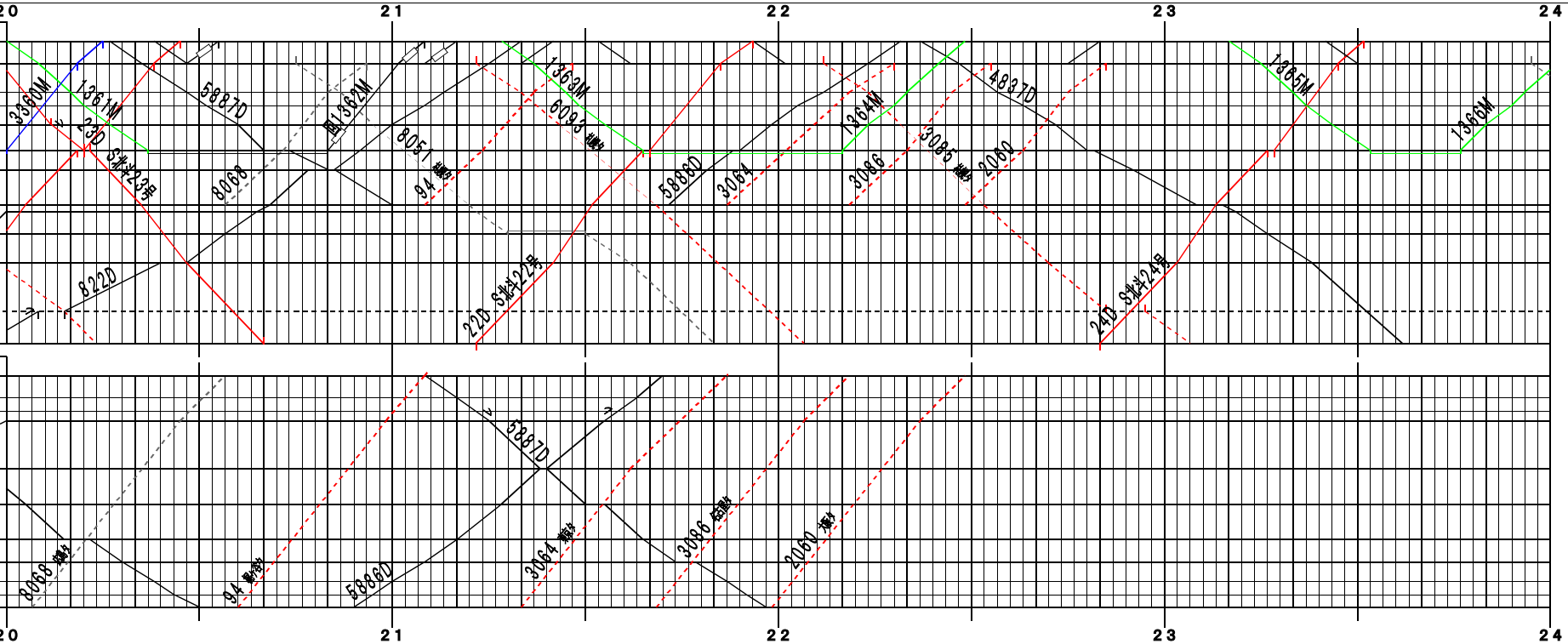

㉑基本【函館本線】函館～森、大沼～森(5)

© 2004-2018 SFL All rights reserved.

駅間距離	累計距離	函館
3.4	3.4	五稜郭/函館貨物
4.9	8.3	桔梗
2.1	10.4	大中山
3.4	13.8	七飯
4.1	17.9	新函館北斗
3.3	21.2	仁山
5.8	27.0	大沼
1.0	28.0	大沼公園
3.7	31.7	赤井川
4.8	36.5	駒ヶ岳
7.7	44.2	姫川信号場
5.3	49.5	森

駅間距離	累計距離	大沼
3.4	30.4	池田園
2.2	32.6	流山温泉
1.2	33.8	銭亀沢
7.8	41.6	鹿部
5.4	47.0	渡島沼尻
5.3	52.3	渡島砂原
3.7	56.0	掛澗
2.9	58.9	尾白内
1.6	60.5	東森
1.8	62.3	森

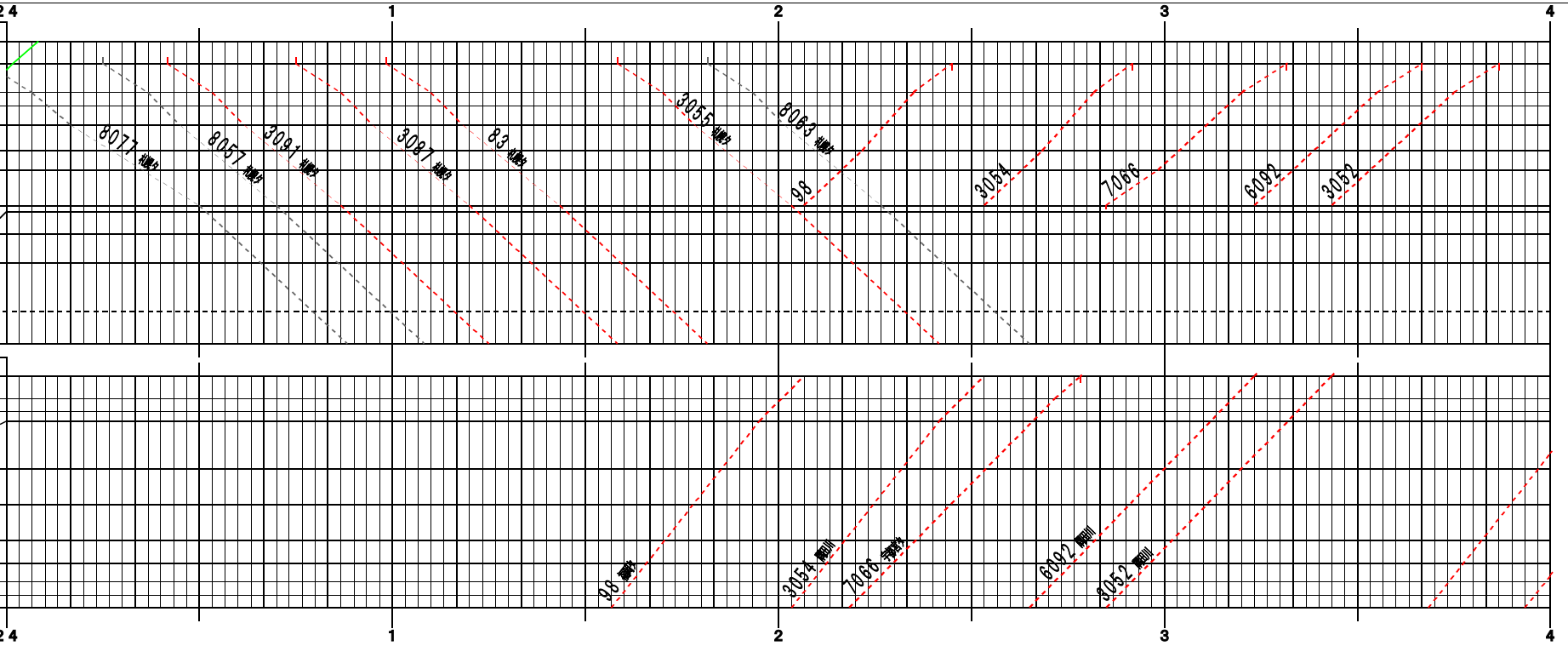

㉒基本【函館本線】函館～森、大沼～森(6)

© 2004-2018 SFL All rights reserved.