

駅間距離	累計距離	旭川
1.8	1.8	旭川四葉
1.9	3.7	新旭川
2.9	6.6	北旭川
2.7	9.3	永山
2.1	11.4	北永山
5.7	17.1	比布
5.7	22.8	蘭留
5.6	28.4	塩狩
7.9	36.3	和寒
8.9	45.2	剣淵
8.7	53.9	士別
7.8	61.7	多寄
2.8	64.5	瑞穂
3.6	68.1	風連
6.0	74.1	名寄高校
2.1	76.2	名寄
4.0	80.2	白進
11.0	91.2	智恵文
2.1	93.3	智北
5.0	98.3	美深

19.6	117.9	豊清水信号場
3.6	121.5	天塩川温泉
3.2	124.7	来
4.6	129.3	音威子府
6.3	135.6	箴島

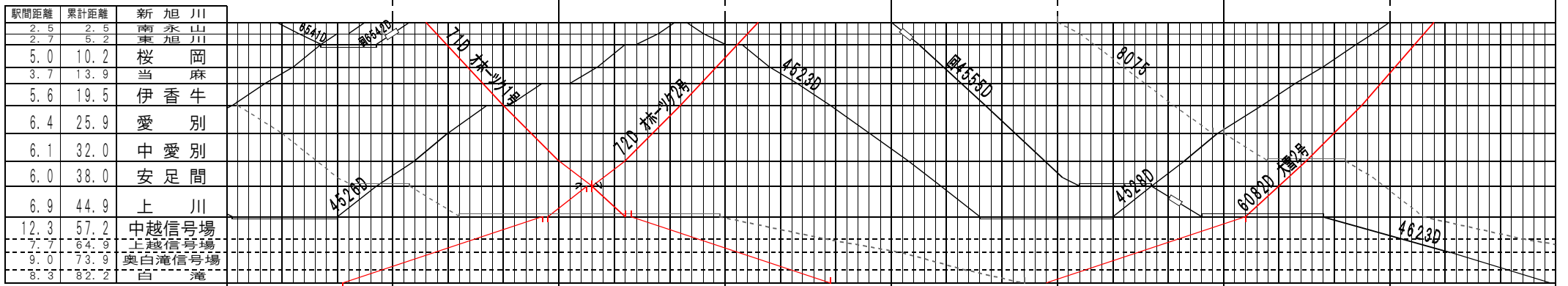
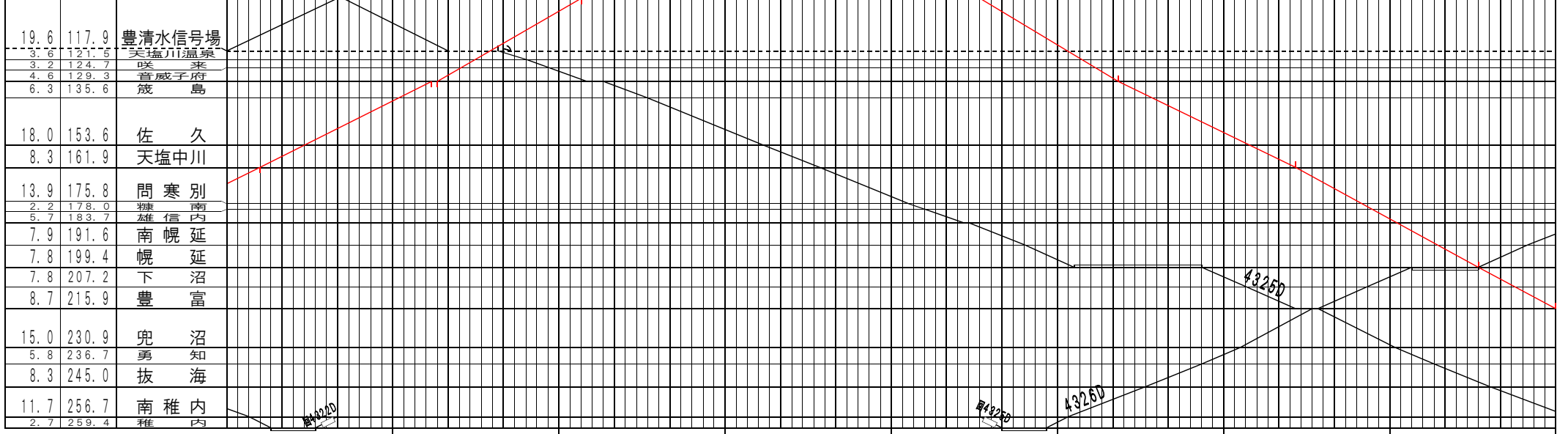
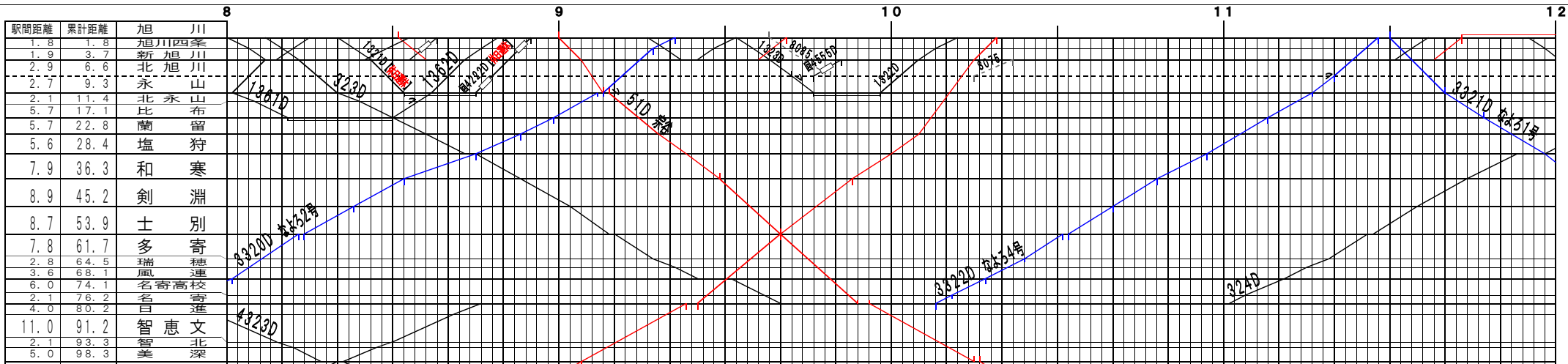
18.0	153.6	佐久
8.3	161.9	天塩中川

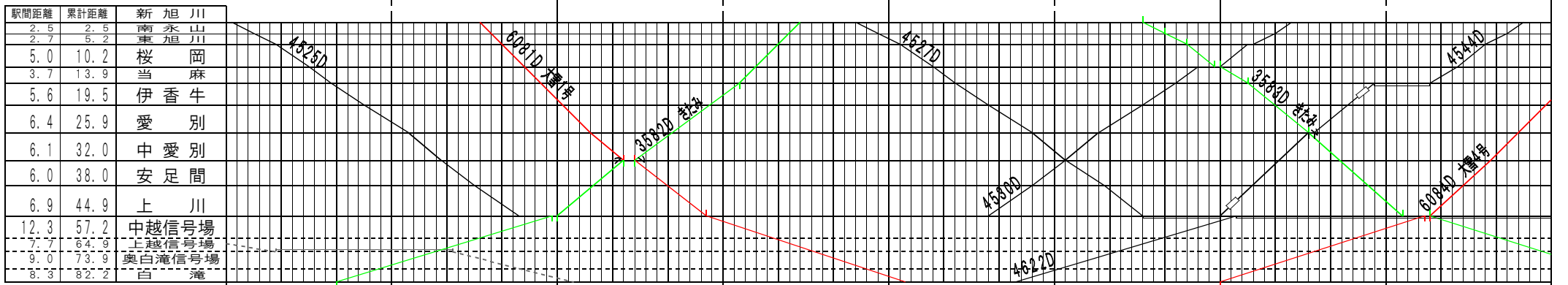
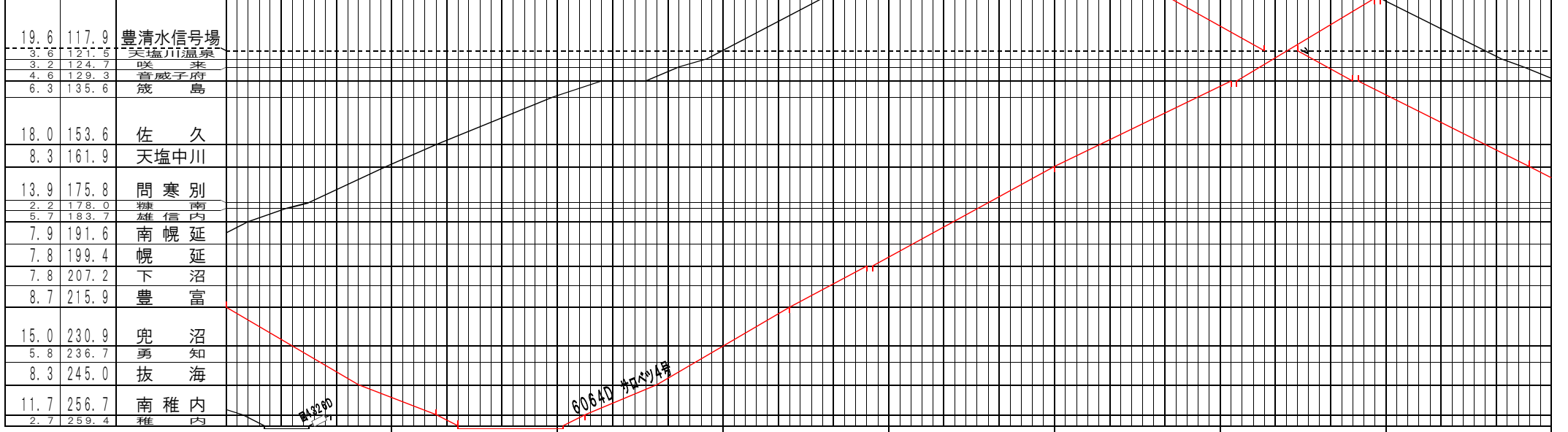
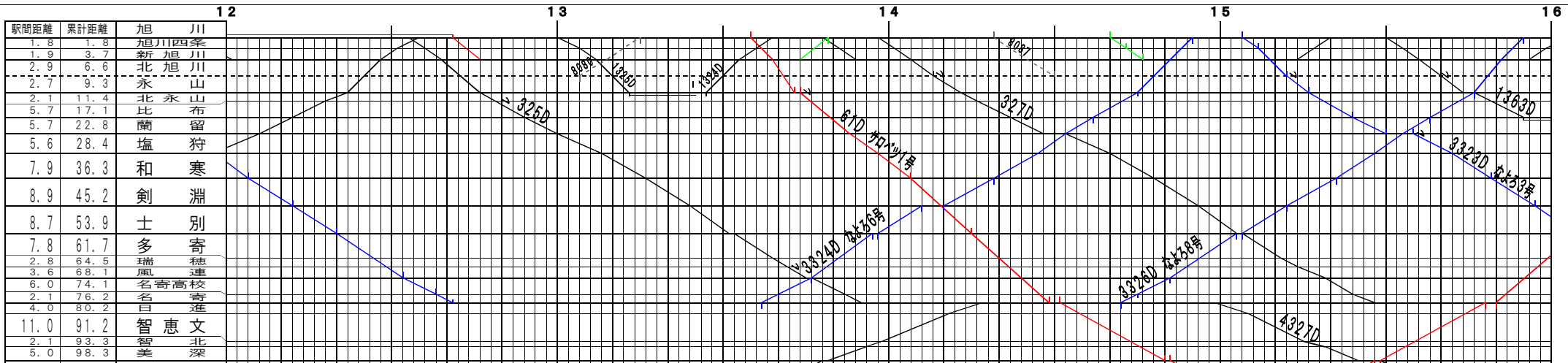
13.9	175.8	問寒別
2.2	178.0	糠南
5.7	183.7	雄内
7.9	191.6	南幌延
7.8	199.4	幌延
7.8	207.2	下沼
8.7	215.9	豊富

15.0	230.9	兜沼
5.8	236.7	勇知
8.3	245.0	抜海


11.7	256.7	南稚内
2.7	259.4	稚内

駅間距離	累計距離	新旭川
2.5	2.5	南永山
2.7	5.2	東旭川
5.0	10.2	桜岡
3.7	13.9	当麻
5.6	19.5	伊香牛
6.4	25.9	愛別
6.1	32.0	中愛別
6.0	38.0	安足間
6.9	44.9	上川
12.3	57.2	中越信号場
7.7	64.9	上越信号場
9.0	73.9	奥白滝信号場
8.3	82.2	白滝





【宗谷本線】旭川～稚内・【石北本線】新旭川～白滝 (基本3)
© 2004-2024 SFL All rights reserved.



駅間距離	累計距離	旭川
1.8	1.8	旭川西条
1.9	3.7	新旭川
2.9	6.6	北旭川
2.7	9.3	永山
2.1	11.4	北永山
5.7	17.1	比布
5.7	22.8	蘭留
5.6	28.4	塩狩
7.9	36.3	和寒
8.9	45.2	剣淵
8.7	53.9	士別
7.8	61.7	多寄
2.8	64.5	瑞穂
3.6	68.1	風連
6.0	74.1	名寄高校
2.1	76.2	名寄
4.0	80.2	白滝
11.0	91.2	智恵文
2.1	93.3	智北
5.0	98.3	美深

19.6	117.9	豊清水信号場
3.6	121.5	天塩川温泉
3.2	124.7	来
4.6	129.3	音威子府
6.3	135.6	箆島

18.0	153.6	佐久
8.3	161.9	天塩中川

13.9	175.8	問寒別
2.2	178.0	糠南
5.7	183.7	雄内
7.9	191.6	南幌延
7.8	199.4	幌延
7.8	207.2	下沼
8.7	215.9	豊富

15.0	230.9	兜沼
5.8	236.7	勇知
8.3	245.0	抜海

11.7	256.7	南稚内
2.7	259.4	稚内

駅間距離	累計距離	新旭川
2.5	2.5	南永山
2.7	5.2	南旭川
5.0	10.2	桜岡
3.7	13.9	当麻
5.6	19.5	伊香牛
6.4	25.9	愛別
6.1	32.0	中愛別
6.0	38.0	安足間
6.9	44.9	上川
12.3	57.2	中越信号場
7.7	64.9	上越信号場
9.0	73.9	奥白滝信号場
8.3	82.2	白滝

