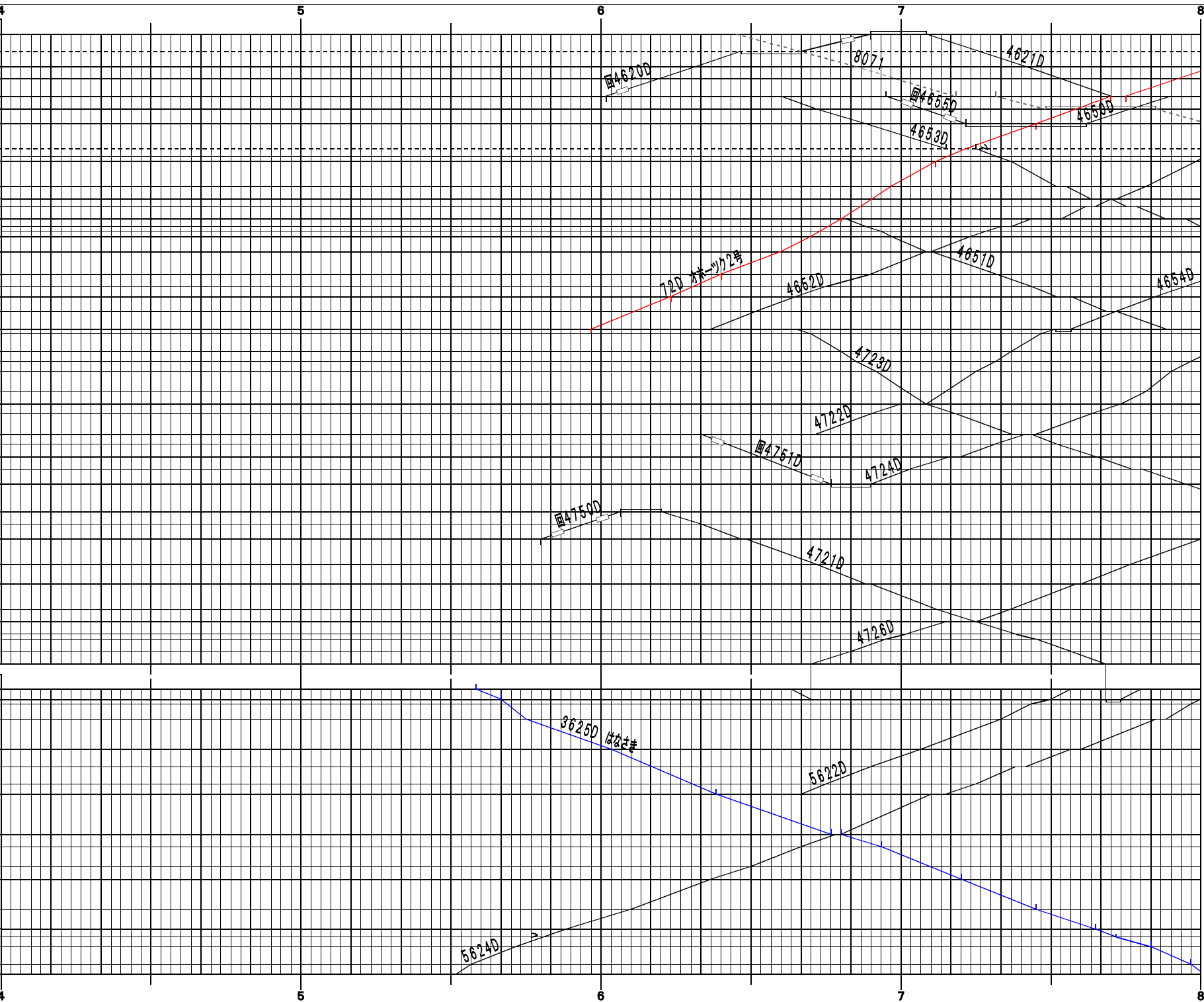
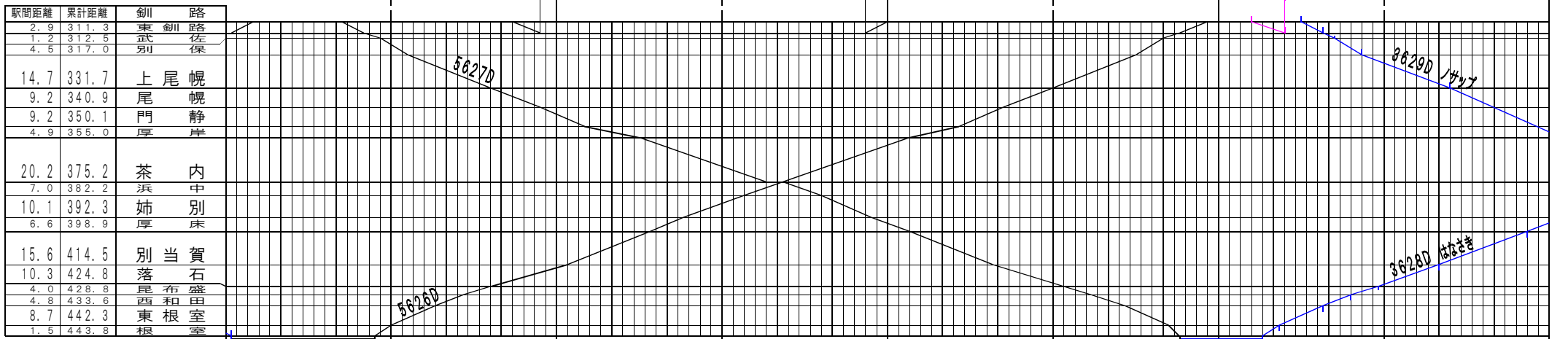
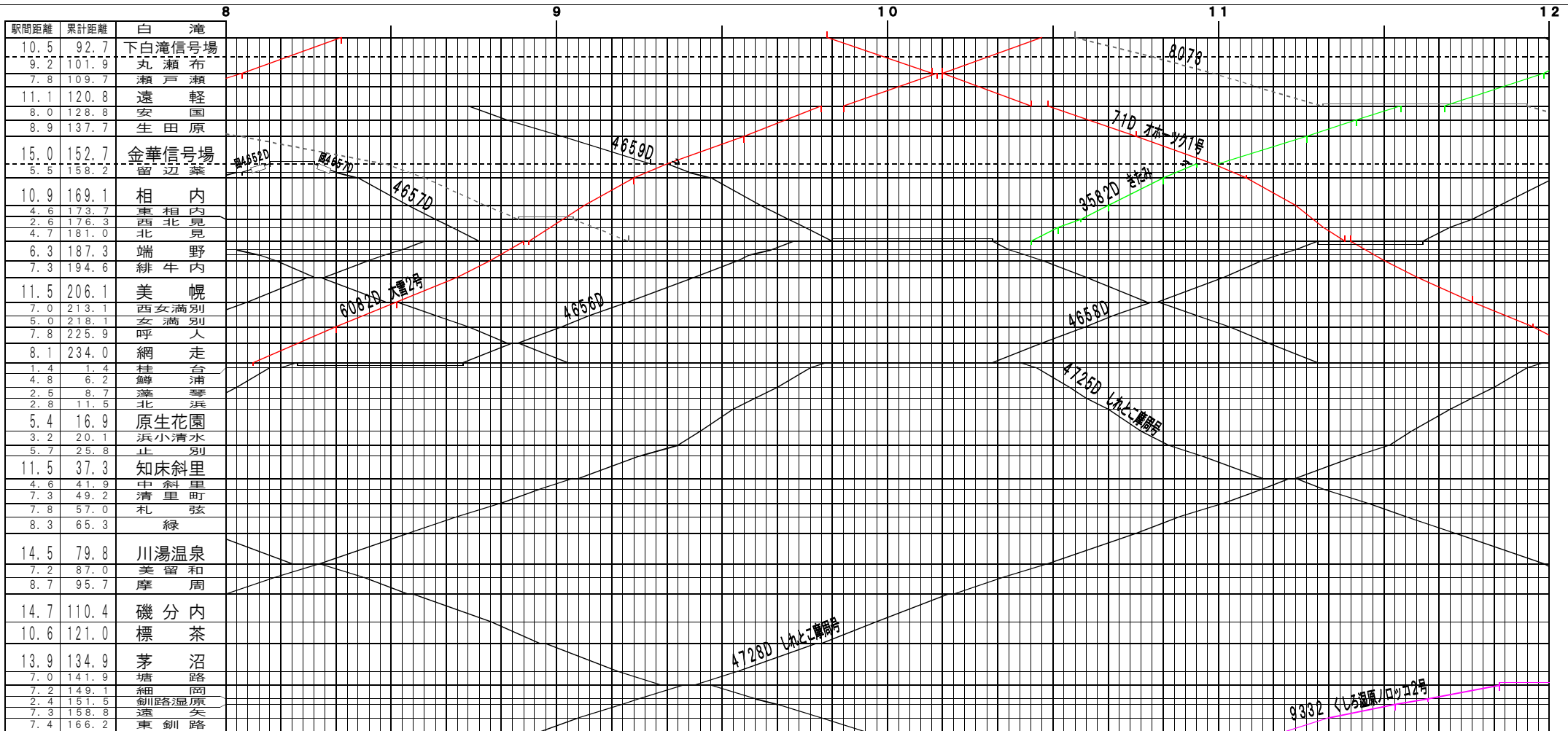
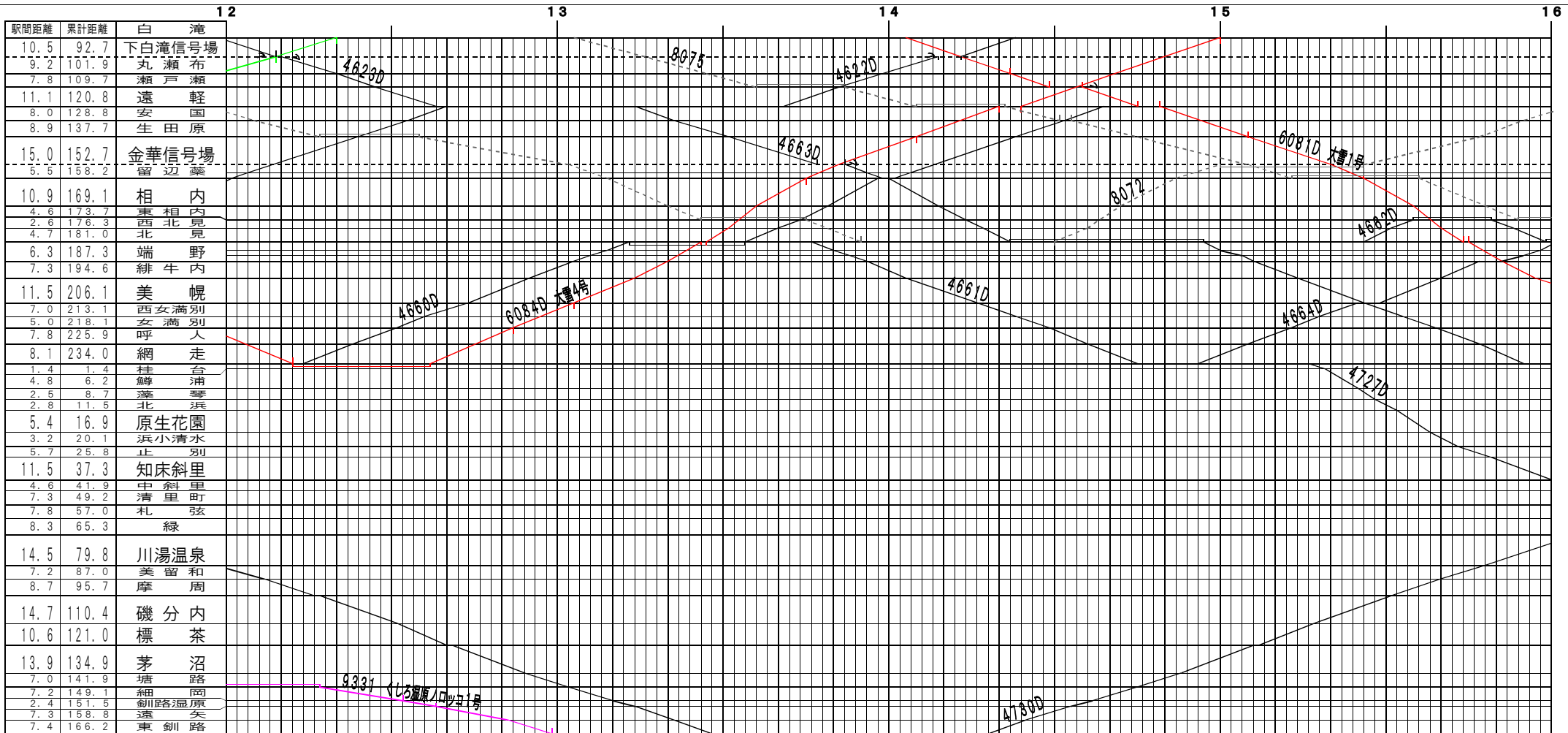


駅間距離	累計距離	白 滝
10.5	92.7	下白滝信号場
9.2	101.9	丸 瀬 布
7.8	109.7	瀬 戸 瀬
11.1	120.8	遠 軽
8.0	128.8	安 国
8.9	137.7	生 田 原
15.0	152.7	金華信号場
5.5	158.2	留 辺 薬
10.9	169.1	相 内
4.6	173.7	東 相 内
2.6	176.3	西 北 見
4.7	181.0	北 見
6.3	187.3	端 野
7.3	194.6	緋 牛 内
11.5	206.1	美 幌
7.0	213.1	西 女 満 別
5.0	218.1	女 満 別
7.8	225.9	呼 人
8.1	234.0	網 走
1.4	1.4	桂 台
4.8	6.2	鱒 浦
2.5	8.7	藻 北
2.8	11.5	北 浜
5.4	16.9	原 生 花 園
3.2	20.1	浜 小 清 水
5.7	25.8	止 別
11.5	37.3	知 床 斜 里
4.6	41.9	中 斜 里
7.3	49.2	清 里 町
7.8	57.0	札 弦
8.3	65.3	緑
14.5	79.8	川 湯 温 泉
7.2	87.0	美 留 和
8.7	95.7	摩 周
14.7	110.4	磯 分 内
10.6	121.0	標 茶
13.9	134.9	茅 沼
7.0	141.9	塘 路
7.2	149.1	細 岡
2.4	151.5	釧 路 温 原
7.3	158.8	遠 矢
7.4	166.2	東 釧 路

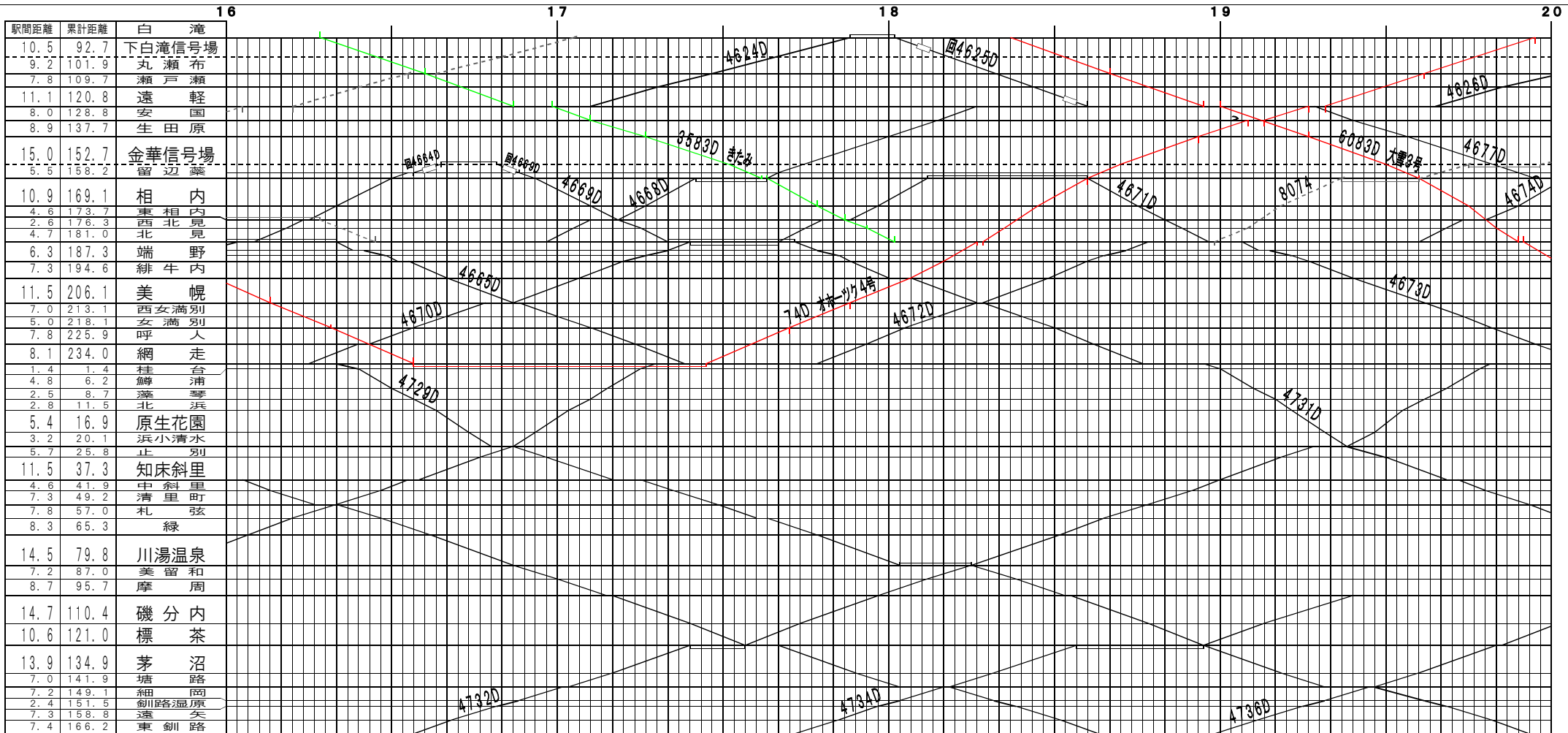
駅間距離	累計距離	釧 路
2.9	311.3	東 釧 路
1.2	312.5	武 佐 別
4.5	317.0	保
14.7	331.7	上 尾 幌
9.2	340.9	尾 幌 静
9.2	350.1	門 厚 岸
4.9	355.0	岸
20.2	375.2	茶 内 中
7.0	382.2	浜 別 床
10.1	392.3	姉 厚 床
6.6	398.9	床
15.6	414.5	別 当 賀
10.3	424.8	落 石 盛
4.0	428.8	昆 布 和 室
4.8	433.6	西 根 室
8.7	442.3	東 根 室
1.5	443.8	根 室





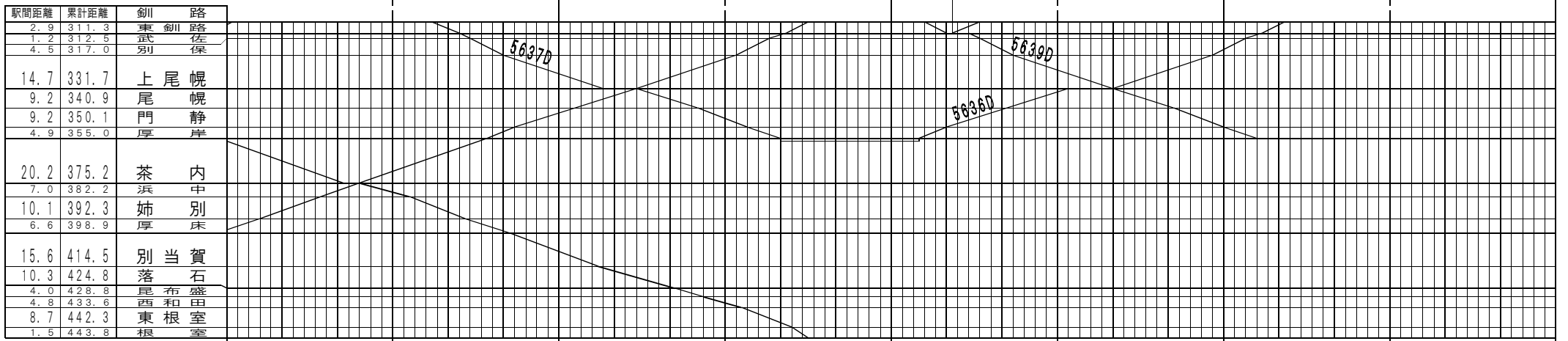
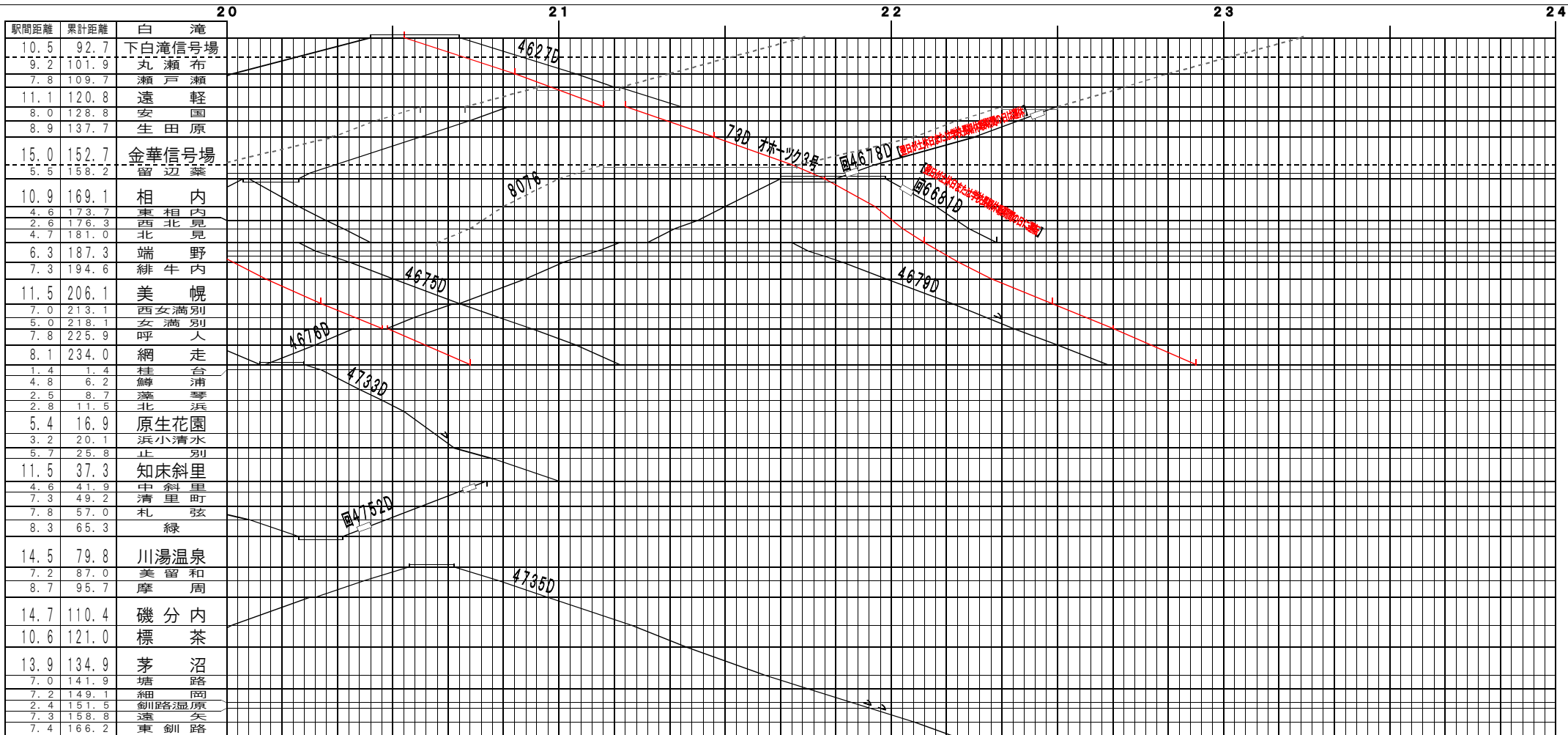


駅間距離	累計距離	釧路
2.9	311.3	東釧路
1.2	312.5	武佐
4.5	317.0	別保
14.7	331.7	上尾幌
9.2	340.9	尾幌
9.2	350.1	門静
4.9	355.0	厚岸
20.2	375.2	茶内
7.0	382.2	浜中
10.1	392.3	姉別
6.6	398.9	厚床
15.6	414.5	別当賀
10.3	424.8	落石
4.0	428.8	昆布盛
4.8	433.6	西和室
8.7	442.3	東根室
1.5	443.8	根室



駅間距離	累計距離	白 滝
10.5	92.7	下白滝信号場
9.2	101.9	丸 瀬 布
7.8	109.7	瀬 戸 瀬
11.1	120.8	遠 軽
8.0	128.8	安 園
8.9	137.7	生 田 原
15.0	152.7	金華信号場
5.5	158.2	留 辺 薬
10.9	169.1	相 内
4.6	173.7	東 相 内
2.6	176.3	西 北 見
4.7	181.0	北 見
6.3	187.3	端 野
7.3	194.6	緋 牛 内
11.5	206.1	美 幌
7.0	213.1	西 女 満 別
5.0	218.1	女 満 別
7.8	225.9	呼 人
8.1	234.0	網 走
1.4	1.4	桂 台
4.8	6.2	鱒 浦
2.5	8.7	鱒 琴 北
2.8	11.5	藻 北
5.4	16.9	原 生 花 園
3.2	20.1	浜 小 清 水
5.7	25.8	止 別
11.5	37.3	知 床 斜 里
4.6	41.9	中 斜 里
7.3	49.2	清 里 町
7.8	57.0	札 弦
8.3	65.3	緑
14.5	79.8	川 湯 温 泉
7.2	87.0	美 留 和
8.7	95.7	摩 周
14.7	110.4	磯 分 内
10.6	121.0	標 茶
13.9	134.9	茅 沼
7.0	141.9	塘 路
7.2	149.1	細 岡
2.4	151.5	釧 路 温 原
7.3	158.8	遠 矢
7.4	166.2	東 釧 路

【石北本線・釧路本線】白滝～美幌線、【阿寒本線】釧路～倶利伽羅 (巻4)
 © 2004-2024 SFL All rights reserved.



駅間距離	累計距離	白 滝
10.5	92.7	下白滝信号場
9.2	101.9	丸 瀬 布
7.8	109.7	瀬 戸 瀬
11.1	120.8	遠 軽
8.0	128.8	安 国
8.9	137.7	生 田 原
15.0	152.7	金華信号場
5.5	158.2	留 辺 薬
10.9	169.1	相 内
4.6	173.7	東 相 内
2.6	176.3	西 北 見
4.7	181.0	北 見
6.3	187.3	端 野
7.3	194.6	緋 牛 内
11.5	206.1	美 幌
7.0	213.1	西女満別
5.0	218.1	女 満 別
7.8	225.9	呼 人
8.1	234.0	網 走
1.4	1.4	桂 台
4.8	6.2	鱒 浦
2.5	8.7	鱒 撃
2.8	11.5	藻 北 浜
5.4	16.9	原生花園
3.2	20.1	浜小清水
5.7	25.8	止 別
11.5	37.3	知床斜里
4.6	41.9	中 斜 里
7.3	49.2	清 里 町
7.8	57.0	札 弦
8.3	65.3	緑
14.5	79.8	川湯温泉
7.2	87.0	美 留 和
8.7	95.7	摩 周
14.7	110.4	磯 分 内
10.6	121.0	標 茶
13.9	134.9	茅 沼
7.0	141.9	塘 路
7.2	149.1	細 岡
2.4	151.5	釧路温泉
7.3	158.8	遠 矢
7.4	166.2	東 釧 路

駅間距離	累計距離	釧 路
2.9	311.3	東 釧 路
1.2	312.5	武 佐
4.5	317.0	別 保
14.7	331.7	上 尾 幌
9.2	340.9	尾 幌
9.2	350.1	門 静
4.9	355.0	厚 岸
20.2	375.2	茶 内
7.0	382.2	浜 中
10.1	392.3	姉 別
6.6	398.9	厚 床
15.6	414.5	別 当 賀
10.3	424.8	落 石
4.0	428.8	昆 布 盛
4.8	433.6	西 和 田
8.7	442.3	東 根 室
1.5	443.8	根 室